

PROJETOS

DA PREFEITURA

DE FORTALEZA

PARA O CENTRO


DA CIDADE



Fortaleza
PREFEITURA



Plano Fortaleza 2040

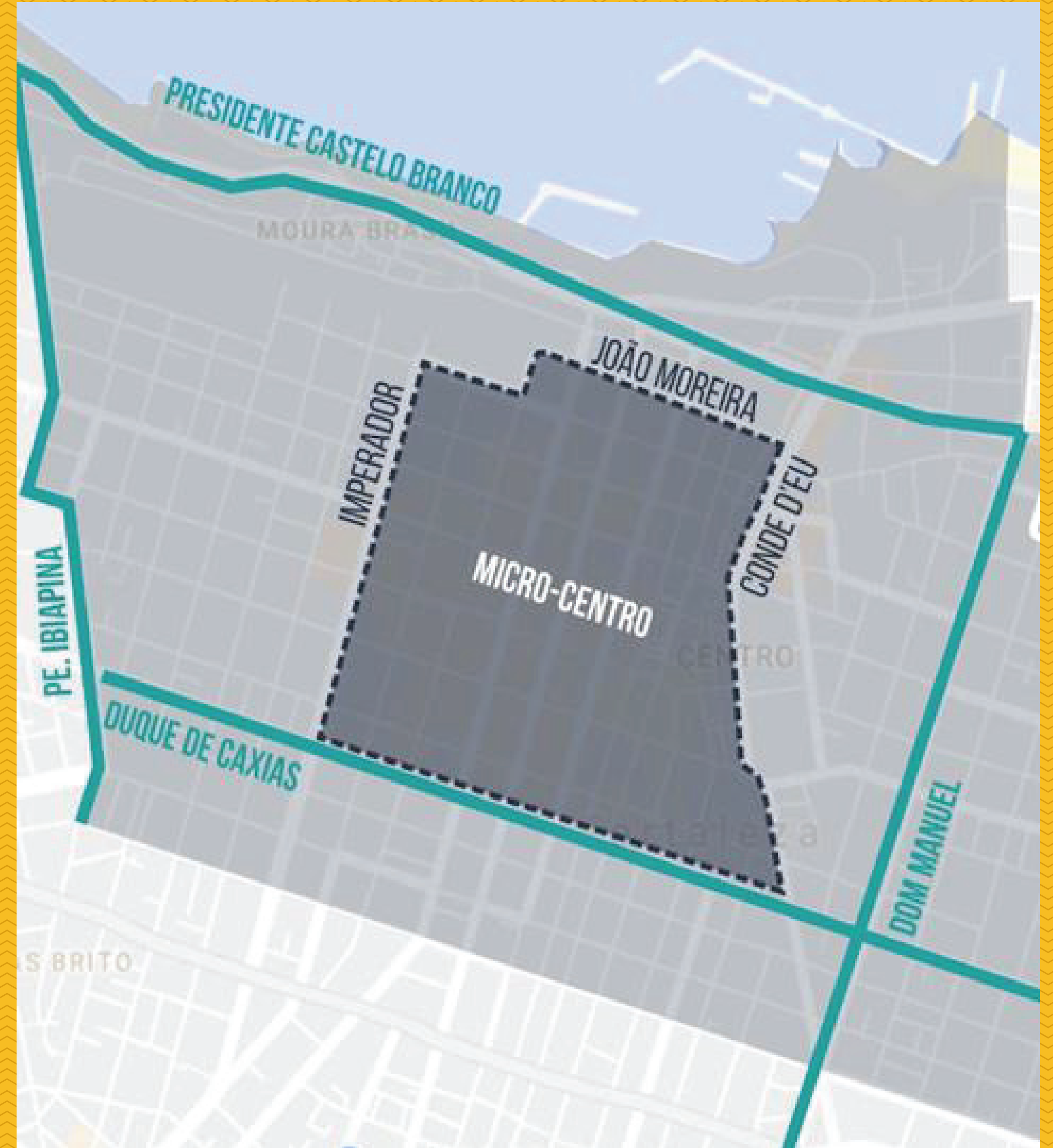




Fortaleza
PREFEITURA

PREMISSAS FORTALEZA 2040

- **REDUÇÃO DA MOTORIZAÇÃO**
- **DESESTÍMULO AO TRÁFEGO DE PASSAGEM**
- **ACESSIBILIDADE**

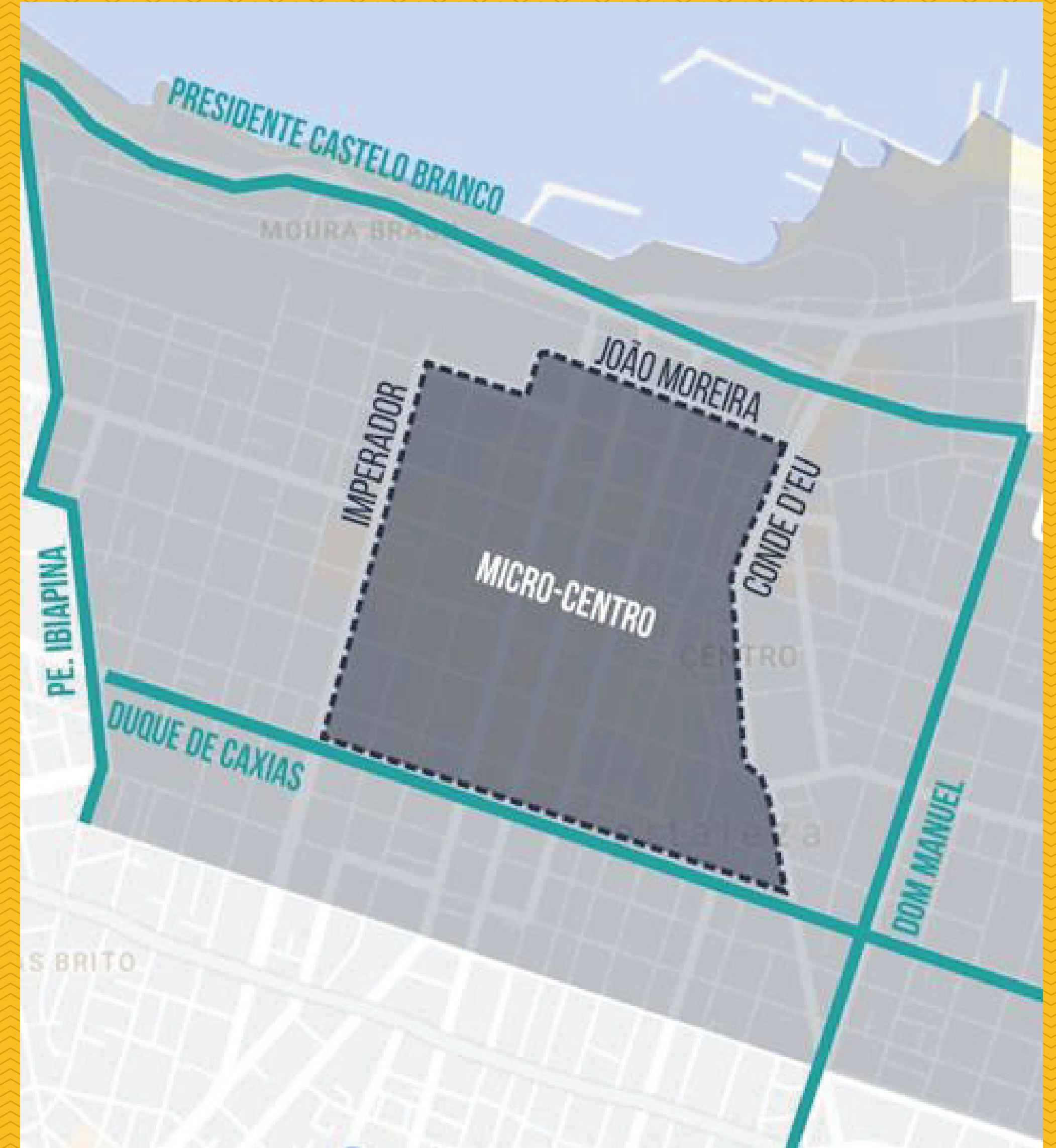




Fortaleza
PREFEITURA

PREMISSAS FORTALEZA 2040

- **VITALIZAÇÃO DO ESPAÇO PÚBLICO**
- **MOVIMENTAÇÃO CONFORTÁVEL POR CAMINHADA**





Diagnóstico do Centro



Fortaleza
PREFEITURA

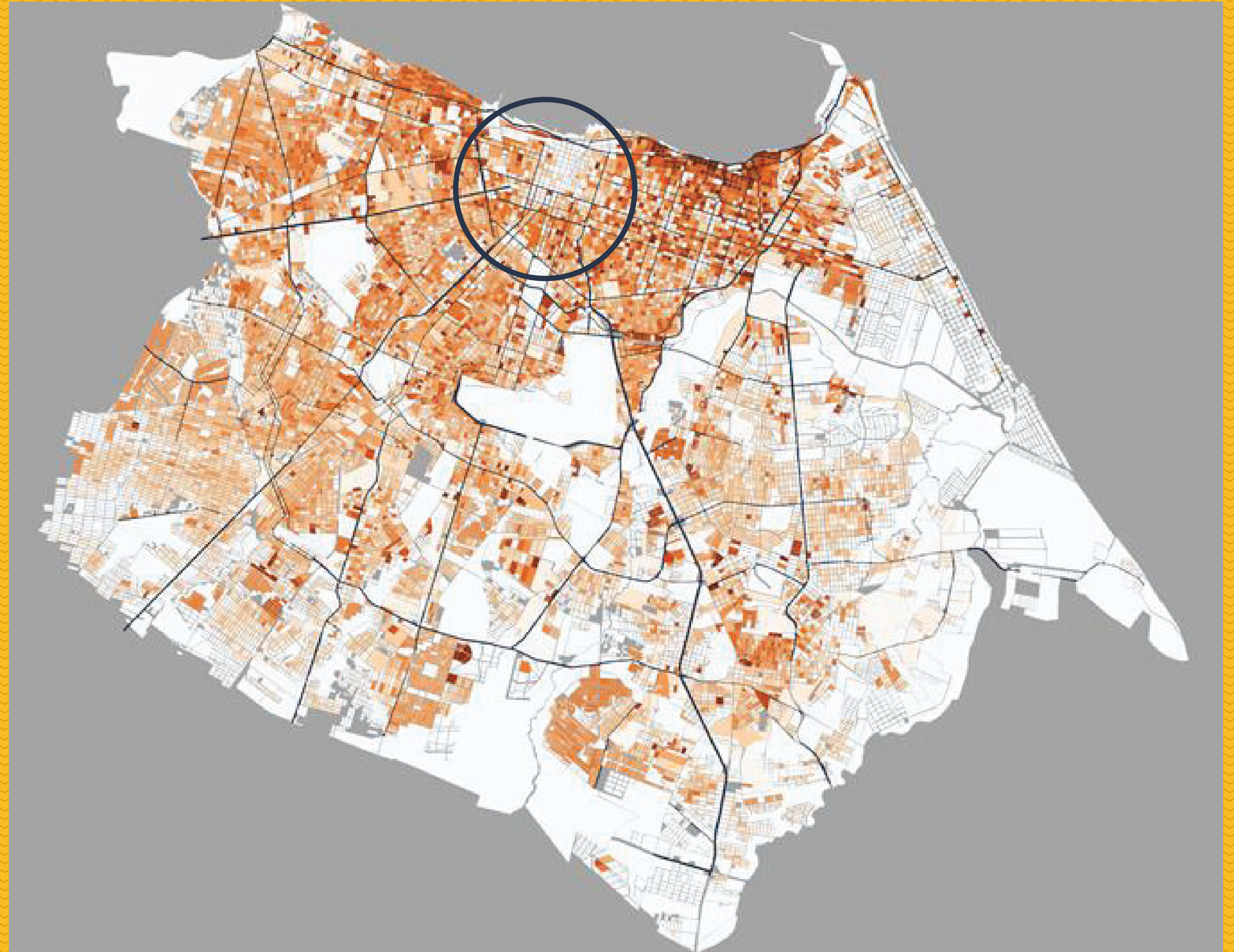
RESIDÊNCIAS



MAIOR DENSIDADE

MENOR DENSIDADE


● **37% RESIDENCIAL**



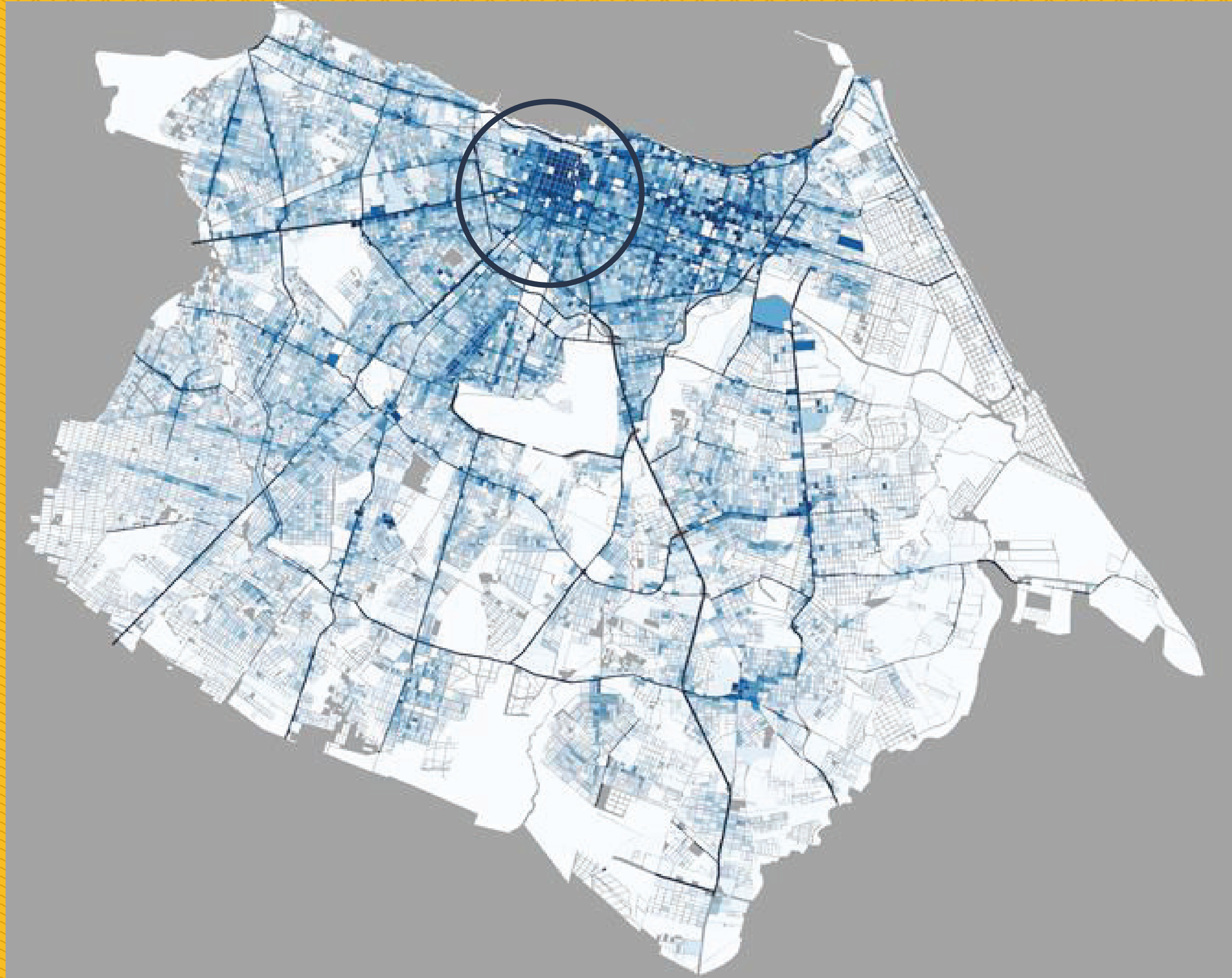


Fortaleza
PREFEITURA

COMÉRCIO E SERVIÇOS



● **63% COMÉRCIO E SERVIÇO**

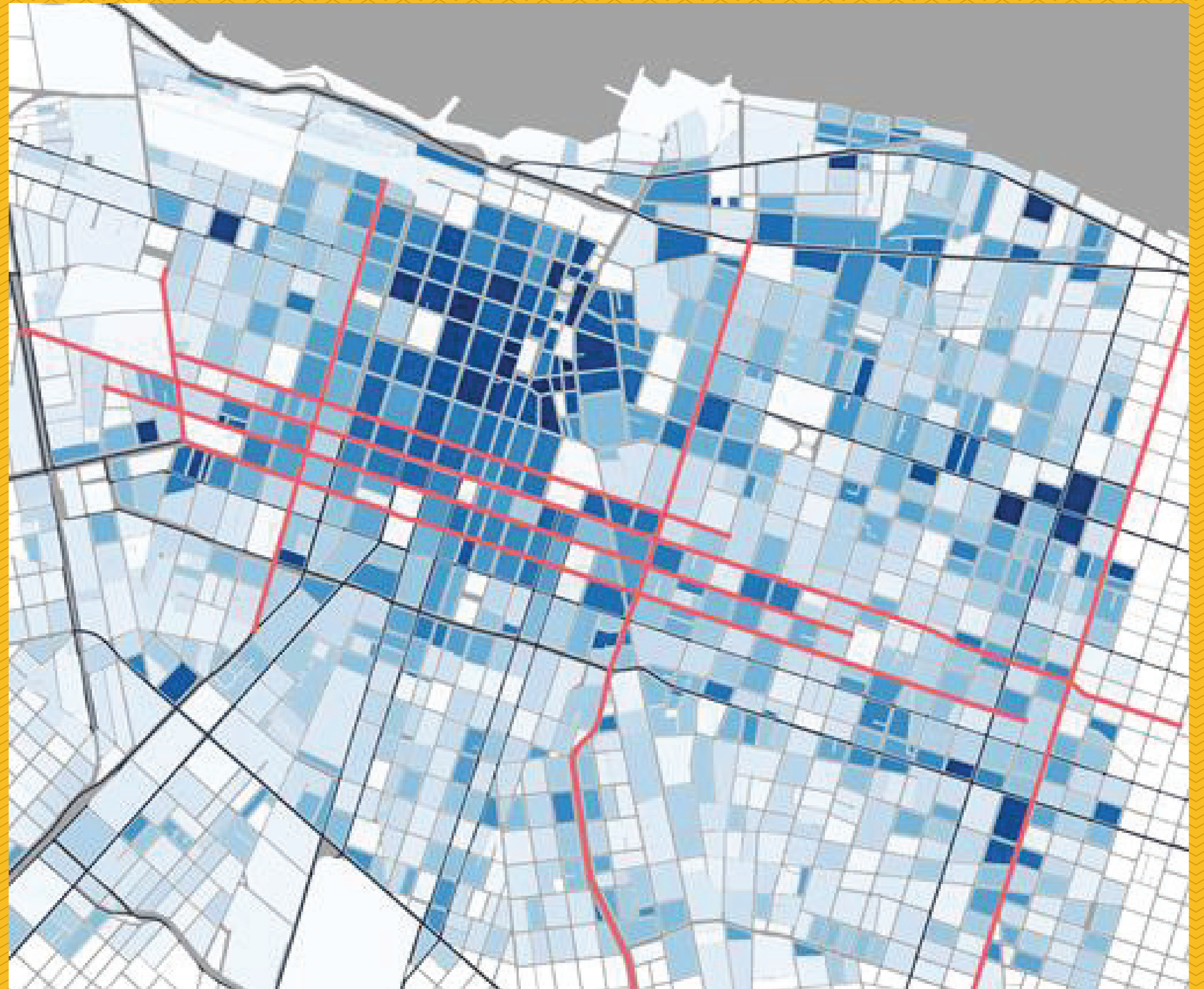




Fortaleza
PREFEITURA

REGIÃO CENTRAL

**SÃO CORREDORES
PREDOMINANTEMENTE
COMERCIAIS**





Fortaleza
PREFEITURA

O CENTRO É MARCADO

POR UM INTENSO CONFLITO

DE USOS E UMA GRANDE

DIVERSIDADE DE MODOS

DE TRANSPORTES





Plano de ação para o Centro





Fortaleza
PREFEITURA

**O PROJETO
É ORIENTADO**

EM 3 PRINCIPAIS

FOCOS:

FORTALECIMENTO DO CENTRO



SEGURANÇA VIÁRIA



TRANSPORTE PÚBLICO



TRANSPORTE NÃO MOTORIZADO



Fortaleza
PREFEITURA



**É PRECISO PRIORIZAR
O TRANSPORTE PÚBLICO
E DIMINUIR A DISTÂNCIA
DE CAMINHADA DOS USUÁRIOS.**



Fortaleza
PREFEITURA



É PRECISO MODERAR
A VELOCIDADE DOS VEÍCULOS
QUE PASSAM PELAS VIAS INTERNAS
AO CENTRO DA CIDADE.



Fortaleza
PREFEITURA



**PRECISAMOS MELHORAR
A SEGURANÇA NOS PONTOS
DE PARADA COM REFORÇO
DA ILUMINAÇÃO PÚBLICA
E VIDEOMONITORAMENTO.**



Fortaleza
PREFEITURA



ESTIMULAR A OCUPAÇÃO
DO CENTRO AOS DOMINGOS
TRAZ MAIS SEGURANÇA
E MOVIMENTA A ECONOMIA LOCAL.



Projetos a serem realizados



Fortaleza
PREFEITURA

MAIO AMARELO

**Obras devem começar na
segunda quinzena de maio
e se estender até junho.**

- **Área de Trânsito Calmo no Centro: Construção de travessias elevadas no perímetro entre a Avenida do Imperador, Avenida Duque Caxias, Rua Sena Madureira e Rua João Moreira, que terá limite de velocidade em 30 km/h.**
- **Readequação de Velocidade: A avenida do Imperador passará a ter limite de velocidade de 50km/h.**
- **Tempo exclusivo para pedestres: Será implantado em todos os semáforos da Avenida do Imperador e Avenida Tristão Gonçalves.**
- **Estimular a ocupação das ruas por pedestres e ciclistas: Restringir o acesso de carros no Centro aos domingos, incluindo atividades de lazer e serviços.**

- **Iluminação dos Pontos de Parada:** Nas Ruas Castro e Silva, General Sampaio, Tristão Gonçalves e Pedro I. Pontos serão beneficiados com videomonitoramento.
- **Faixas exclusivas:** Serão implantadas duas novas faixas exclusivas para transporte público na Senador Pompeu e Avenida do Imperador.
- **Infraestrutura cicloviária:** 10 km de novas ciclofaixas nas avenidas Imperador, Tristão Gonçalves, Pessoa Anta e nas Ruas Pedro Pereira e Floriano Peixoto.

- **Revitalização da sinalização: 93 cruzamentos renovados, 12 implantações de tachões e 10 projetos “Esquina Segura” para evitar riscos de conflitos e acidentes.**
- **Calçada Viva: Ampliação das calçadas para pedestres na Av. Barão do Rio Branco no trecho que vai até a Santa Casa de Misericórdia de Fortaleza e implantação de novas nas ruas Floriano Peixoto e Assunção.**



Fortaleza
PREFEITURA